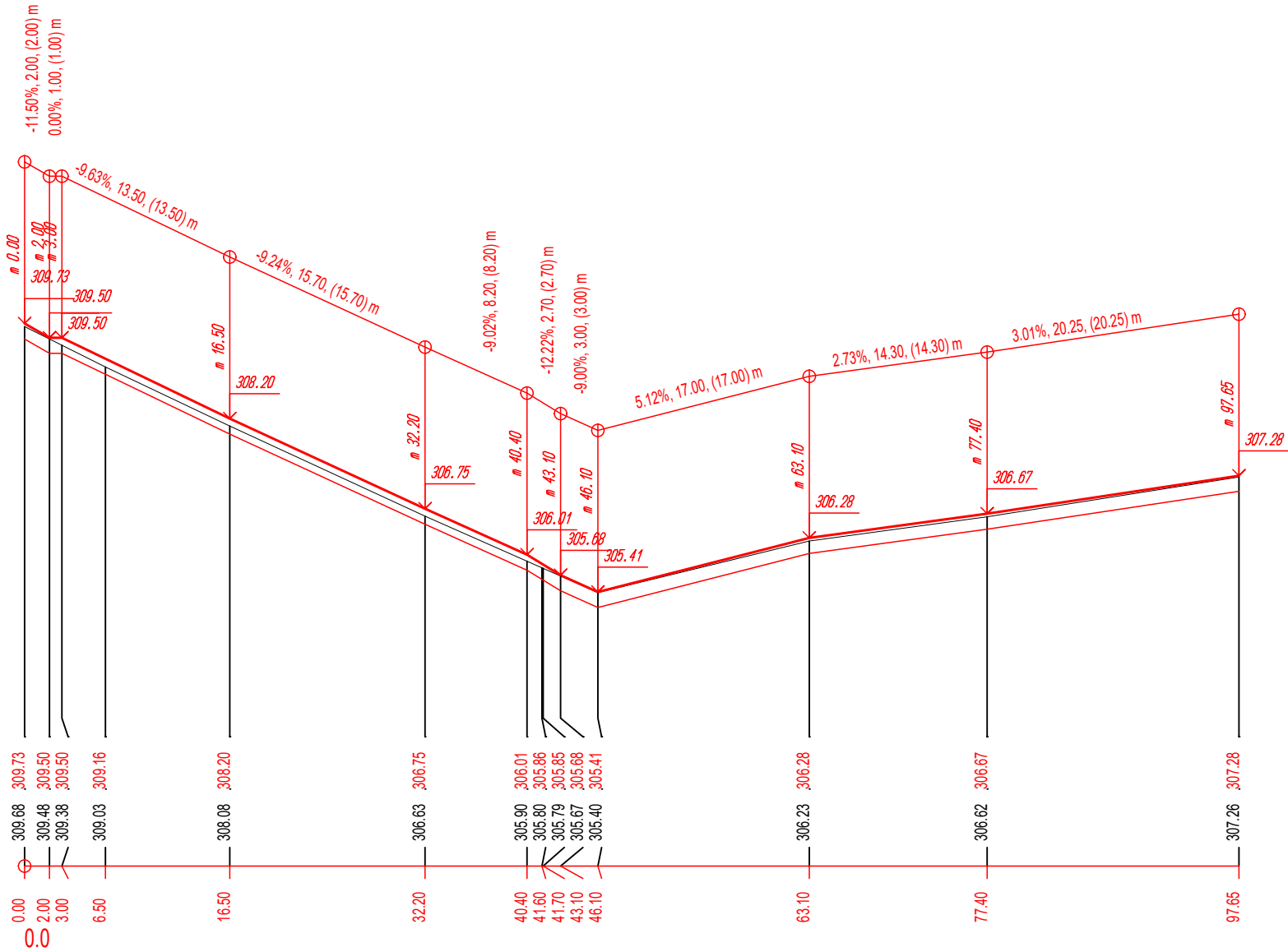


Úsek 1

SKLONOVÉ POMĚRY  
MĚŘITKA X / Y 1:500 / 1:100  
LEGENDA TYPŮ ČAR  
TERÉN  
NIVELETA  
KONSTRUKCE KOMUNIKACE

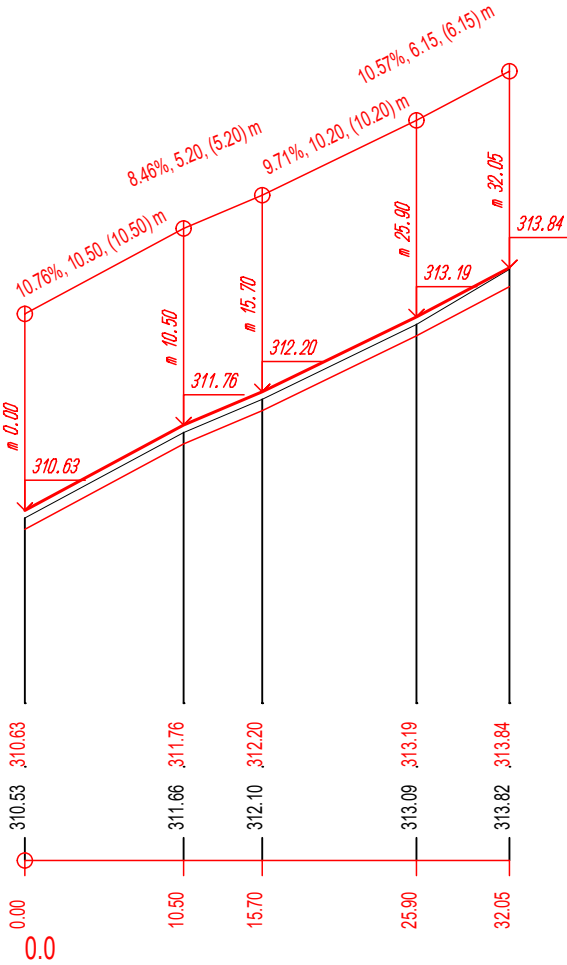
KÓTY NIVELETY  
KÓTY TERÉNU  
SROVNÁVACÍ ROVINA: 301  
STANIČENÍ



Úsek 1a

SKLONOVÉ POMĚRY  
MĚŘITKA X / Y 1:500 / 1:100  
LEGENDA TYPŮ ČAR  
TERÉN  
NIVELETA  
KONSTRUKCE KOMUNIKACE


KÓTY NIVELETY  
KÓTY TERÉNU  
SROVNÁVACÍ ROVINA: 306  
STANIČENÍ



Úsek 1b

SKLONOVÉ POMĚRY  
MĚŘITKA X / Y 1:500 / 1:100  
LEGENDA TYPŮ ČAR  
TERÉN  
NIVELETA  
KONSTRUKCE KOMUNIKACE

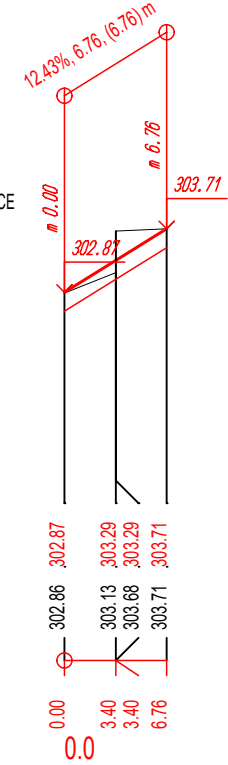
KÓTY NIVELETY  
KÓTY TERÉNU  
SROVNÁVACÍ ROVINA: 296  
STANIČENÍ



Úsek 1c

SKLONOVÉ POMĚRY  
MĚŘITKA X / Y 1:500 / 1:100  
LEGENDA TYPŮ ČAR  
TERÉN  
NIVELETA  
KONSTRUKCE KOMUNIKACE

KÓTY NIVELETY  
KÓTY TERÉNU  
SROVNÁVACÍ ROVINA: 298  
STANIČENÍ



POZNÁMKA:

- DETAILNÍ VÝŠKOVÉ ŘEŠENÍ - VIZ. SITUACE A BEZBARIÉROVÉ ÚPRAVY
- PODÉLNÝ PROFIL NESLOUŽÍ JAKO PODKLAD PRO VÝŠKOVÉ VYTÝČENÍ STAVBY!!!

VED. PROJEKTANT	ODEHNAL PETR	ODP. PROJEKTANT	ODEHNAL PETR	KRESLIL	ODEHNAL, PERNICA
STAVEBNÍK: Město Blansko, nám. Svobody 32/3, 678 01 Blansko					
Stavba: Regenerace sídliště Zborovce				STUPEŇ PD	PDPS
V. etapa				FORMÁT	3 A4
BLANSKO				DATUM	05/2020
Část: SO 101 Komunikace				Č. ZAKÁZKY	20/2020
PODÉLNÝ PROFIL - úsek 1, 1a, 1b, 1c				MĚŘITKO	Č. PŘÍLOHY
				1:500/100	D.1.1.4a